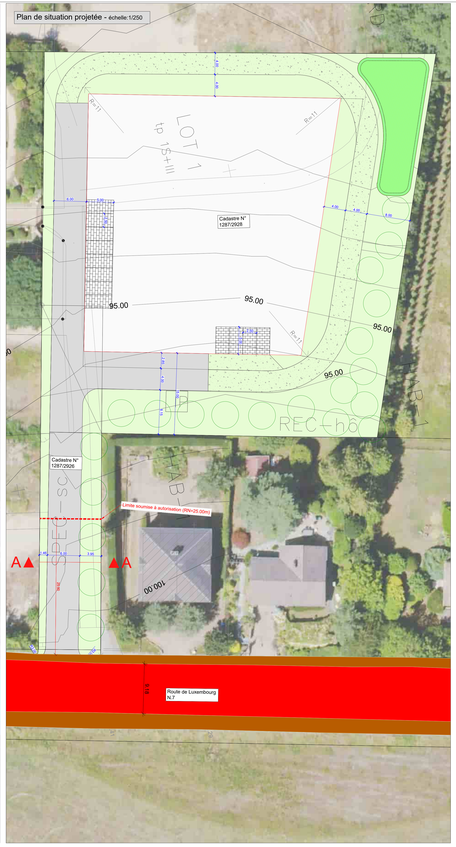

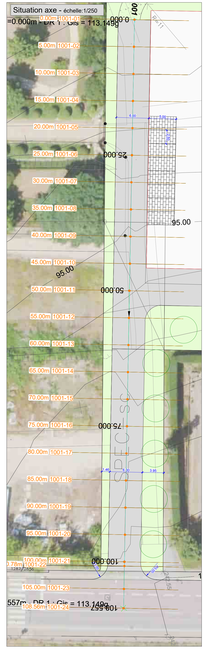

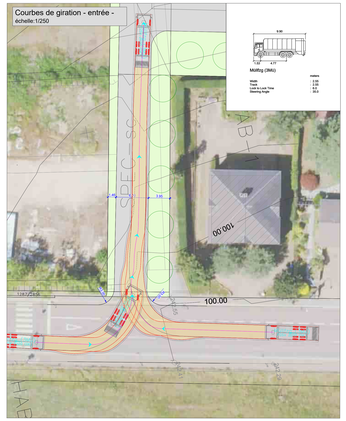

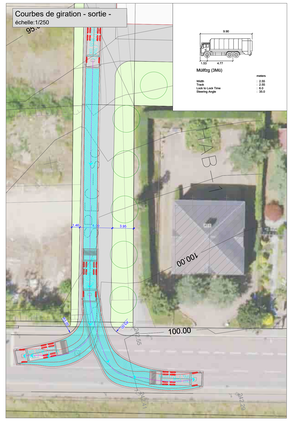

Légende permission de voirie ministérielle

Projet	Existant	
		Autoroute
		Route nationale
		Chemin repris
		Voirie divers
		Trottoir
		Accès chantier
		Espace vert privé
		Espace vert public
		Aménagement à démolir
		Aménagement à réaliser / à conserver
		Sill transfrontalière
		Remblais
		Déblais
		Dalle podotactile
		Dalle striée
		Mur de soutènement à démolir
		Mur de soutènement à construire
		Glissière
		Haie de protection (déboussement)
		Arbre / Sapin
		Arbre à déplacer / à abattre
		Arbre à conserver
		Arbre à planter
		Limite zone soumise à autorisation (RN: 25m; CR: 10m)
		Limite P.A.P.

Canalisation

Projet	Existant	
		Canalisations eaux pluviales
		Canalisations eaux mixtes
		Canalisations eaux usées
		Conduite de refoulement
		Regard eau pluviale diamètre intérieur = DN1000 si canal < DN600
		Regard eau pluviale diamètre intérieur = DN1500 si canal ≥ DN600
		Regard eau mixte diamètre intérieur = DN1000 si canal ≤ DN600
		Regard eau mixte diamètre intérieur = DN1500 si canal ≥ DN600
		Regard eau usée diamètre intérieur = DN1000 si canal < DN600
		Regard eau usée diamètre intérieur = DN1500 si canal ≥ DN600
		Fossé
		Caniveau linéaire
BS B+	AS	Siphon 50 x 50 / Siphon 50 x 30 / Avaloir
		Raccords particuliers eaux pluviales DN 100 / eaux usées DN 100 / Drain DN 150

Réseaux

Antenne	Projet	Existant	
			Gaine [diamètre rep. nombre]
			Armoire de raccords / Regard / Borne

Electricité	Projet	Existant	
			Gaine éclairage public [nombre]
			Gaine basse / moyenne / haute tension [nombre]
			Lampadaire / Borne lumineuse / Borne lumineuse fixe (Poller)
			Armoire de branchement / Armoire de distribution

Gaz	Projet	Existant	
			Conduite de gaz basse / moyenne / haute pression [diamètre]
			Vanne

Eau	Projet	Existant	
			Conduite d'eau [diamètre]
			Borne d'incendie / Hydrant / Vanne eau potable / Vanne distribution eau potable
			Regard eau potable

Télécom	Projet	Existant	
			Gaine / Luxconnect [nombre rep. diamètre]
			Armoire symbole / Armoire taille réelle
			Chambre d'épissure symbole / Chambre d'épissure taille réelle

Réserve	Projet	Existant	
			Gaines de réserve / Administration Communale [nombre]

Chauffage	Projet	Existant	
			Chauffage urbain chaud
			Chauffage urbain froid

REMARQUE:

Pour la conformité de ce plan avec les indications officielles du cadastre notre responsabilité n'est pas engagée.
Coordonnées: Réseau Cadastre (LuRef); Niveau NG95

Les points de références sont à contrôler lors de l'implantation du projet

Travaux de canalisation

L'entrepreneur est tenu de contrôler les niveaux de la canalisation existante ai les travaux de canalisations ne débutent pas au point bas du projet.

Réseaux enterrés

L'entrepreneur est tenu avant tous travaux de terrassement de contacter les services compétents, de faire repérer et de baliser tous les réseaux enterrés sur la zone.

Fond de plan

© Origine : Administration du Cadastre et de la Topographie
Droits réservés à l'Etat du Grand-Duché de Luxembourg - OpenData (plate-forme de données luxembourgeoise)

NO.	DATE	DESSINÉ	CONTRÔLÉ	MODIFICATIONS

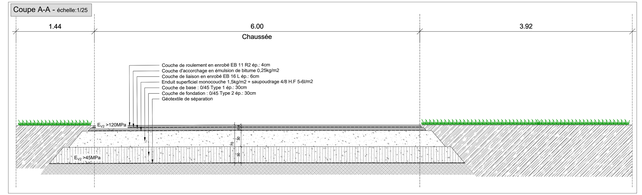

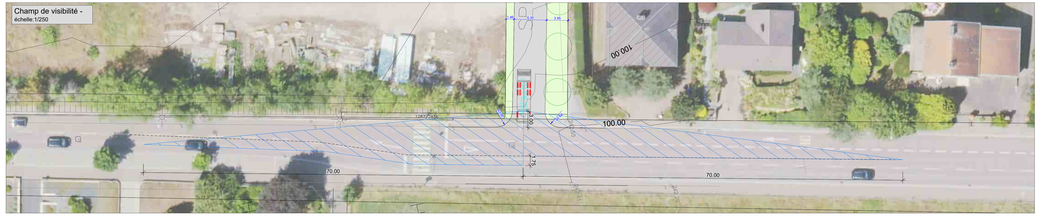

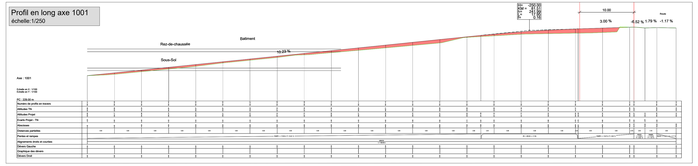

MAÎTRE DE L'OUVRAGE

House Concept S.A.

PROJET

Plan d'aménagement particulier "im Raesecker"

PLAN

Plan de demande de permission de voirie

GROUP	SECTION	DOCUMENT	INDICE	DATE	ÉCHELLE	TYPE
N° PLAN: 14-0487	VRD	APS	0120	09/10/2025 DESSINÉ:	1:250 CONTRÔLÉ:	Q

Ce document contient des droits protégés. Ce document reste notre entière propriété.
Sans notre autorisation écrite, il ne peut être reproduit, ni communiqué à des tiers ou quelque manière que ce soit.
Copyright © Schroeder & Associés

Schroeder & Associés
Schroeder & Associés
13, rue de Fennevillers
L-1958 Luxembourg
T +352 44 31 31-1
contact@schroeder.lu
www.schroeder.lu
Société Anonyme
RC Luxembourg B 66336
TVA LU 17599819