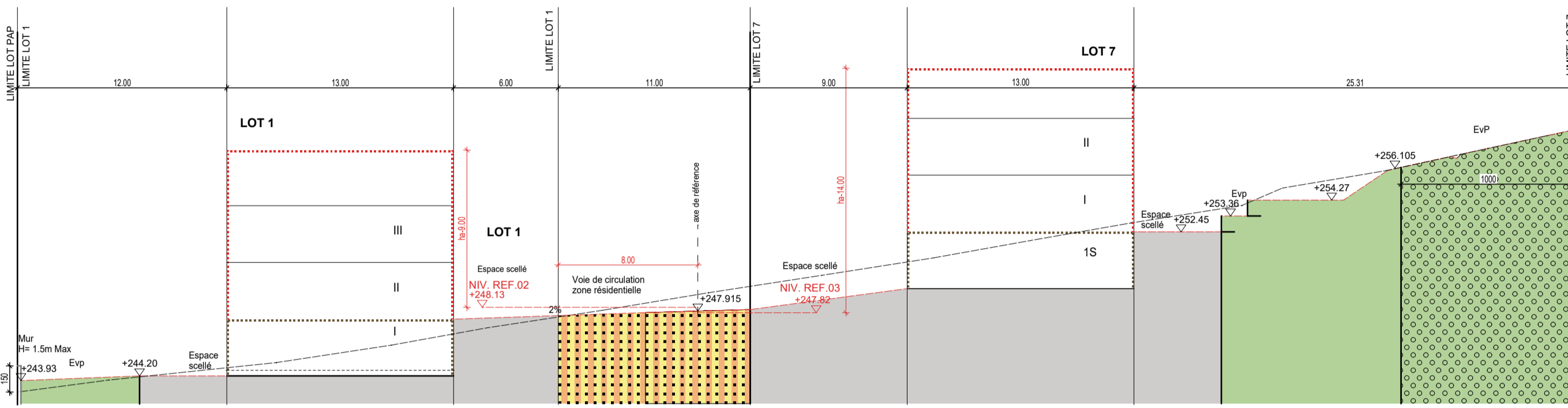
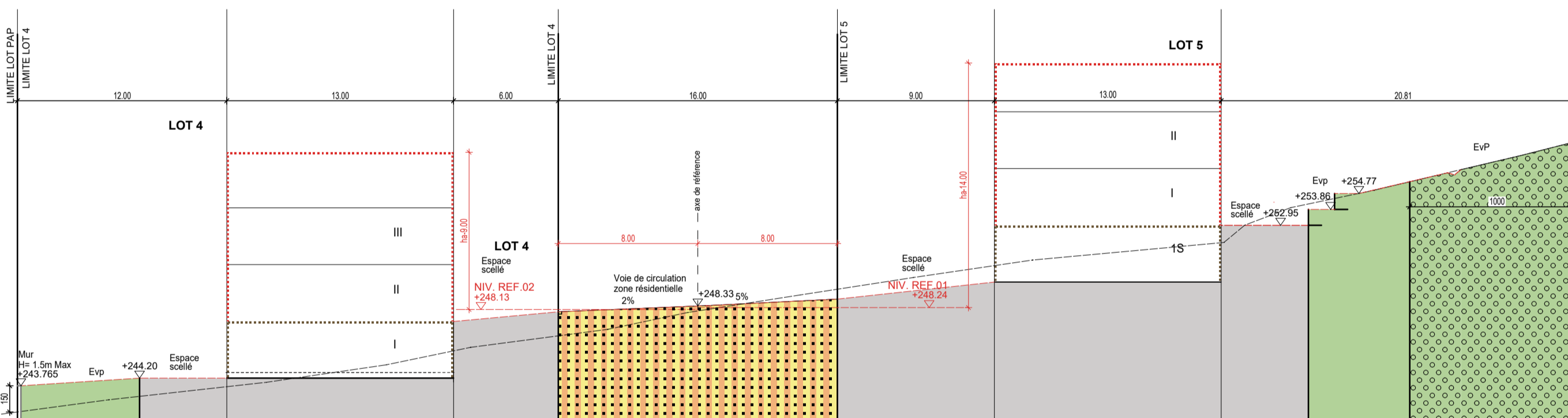


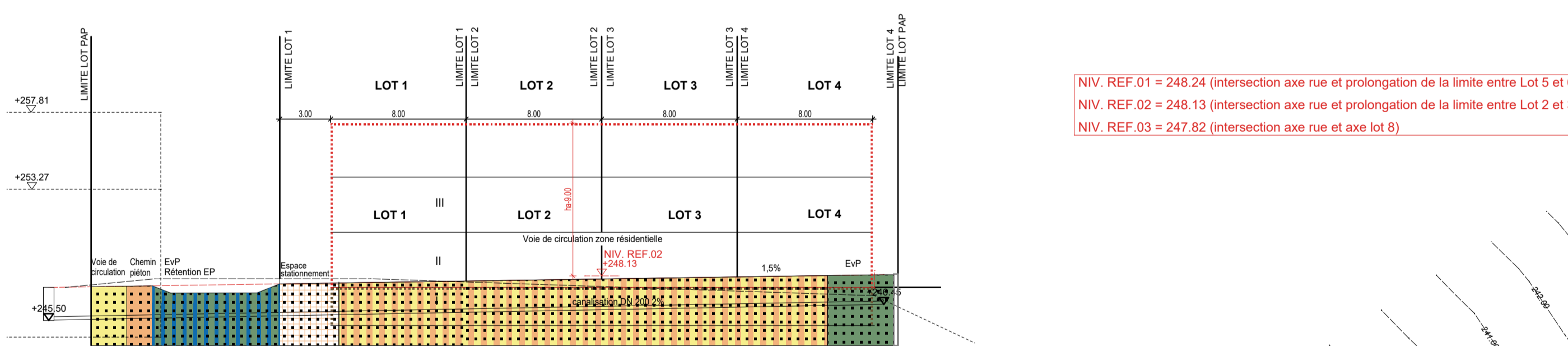
Coupe A-A  
E 250



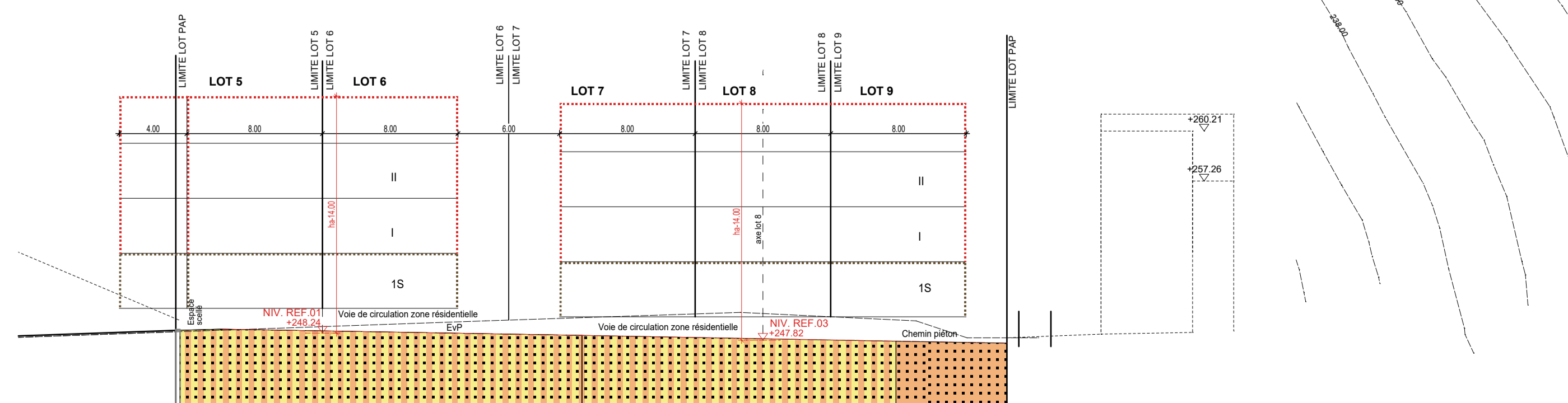
Coupe B-B  
E 250



Coupe C-C  
E 250



Coupe D-D  
E 250



Coupe E-E  
E 250

LOT 1	3a41ca	LOT 2	2a48ca	LOT 3	2a48ca
150	350	150	350	150	350
215	-	210	-	210	-
tp	ha-9.00	tp	ha-9.00	tp	ha-9.00
	III		III		III

LOT 4	4a54ca	LOT 5	8a72ca	LOT 6	4a68ca
165	385	180	419	150	333
235	-	255	-	215	-
tp	ha-9.00	tp	ha-14.50	tp	ha-14.50
	III		II+IS		III

LOT 7	5a03ca	LOT 8	3a77ca	LOT 9	6a10ca
150	333	150	333	150	333
215	-	210	-	215	-
tp	ha-14.00	tp	ha-14.00	tp	ha-14.00
	II+IS		II+IS		II+IS

Légende-type du Plan d'Aménagement Particulier

**Représentation schématique du degré d'utilisation du sol par lot ou îlot**

LOT / ILOT		surface d'emprise au sol [m²]		surface de l'îlot [ares]		surface constructible brute [m²]		type et nombre de logements	
min.	max.	min.	max.	min.	max.	min.	max.	min.	max.
tp	ha-9.00	III		max.		max.		max.	
								max.	

type, disposition et nombre des constructions hauteur des constructions [m]

**Délimitation du PAP et des zones du PAG**

— délimitation du PAP  
- - - délimitation des différentes zones du PAG

**Courbes de niveaux**

— courbes existant  
- - - terrain remodelé

**Nombre de niveaux**

I, II, III, ... nombre de niveaux pleins  
+1,2, ... R nombre d'étages en retrait  
+1,2, ... C nombre de niveaux sous combles  
+1,2, ... S nombre de niveaux en sous-sol

**Hauteur des constructions**

h-x hauteur à la corniche de x mètres  
h-a-x hauteur à l'acrotère de x mètres  
h-f-x hauteur au faite de x mètres

**Types, dispositions et nombre des constructions**

x-mi x maisons isolées  
x-mj x maisons jumelées  
x-mb x maisons en bande

**Types et nombres des logements**

x-u x logements de type unifamilial  
x-b x logements de type bifamilial  
x-c x logements de type collectif

**Formes de toiture**

tp toiture plate  
tr (y% - z%) toiture à x versants, degré d'inclinaison  
← orientation de la faite

**Gabarit des immeubles (plan / coupes)**

— alignement obligatoire pour constructions destinées au séjour prolongé  
- - - limites de surfaces constructibles pour constructions destinées au séjour prolongé  
- - - alignement obligatoire pour dépendances  
- - - limites de surfaces constructibles pour dépendances  
- - - limites de surfaces constructibles pour constructions souterraines  
- - - limites de surfaces constructibles pour avant-corps

**Délimitation des lots / îlots**

— lot projeté  
- - - terrain octés au domaine public communal

**Degré de mixité des fonctions**

min x% pourcentage minimal en surface construite brute à déduire au logement par construction  
x% y% pourcentage minimal et maximal en surface construite brute de logement par construction  
x% pourcentage obligatoire en surface construite brute de logement par construction

**Espaces extérieurs privés et publics**

— espace vert privé  
— espace vert public  
— aire de jeux ouverte au public  
— espace extérieur pouvant être scellé  
— voie de circulation motorisée  
— espace pouvant être dédié au stationnement  
— chemin piéton / piste cyclable / zone piétonne  
— voie de circulation de type zone résidentielle ou zone de rencontre

**Plantations et murets**

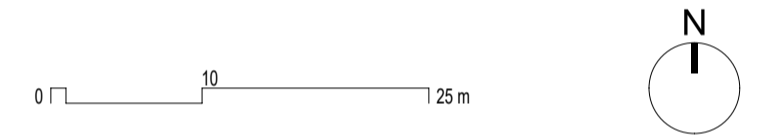
— arbre à moyenne ou haute tige projeté / arbre à moyenne ou haute tige à conserver  
— haie projetée / haie à conserver  
— mur projeté / mur à conserver

**Servitudes**

— servitude de type urbanistique  
— servitude écologique  
— servitude de passage  
— élément bâti ou naturel à sauvegarder

**Infrastructures techniques**

— rétention à ciel ouvert pour eaux pluviales  
— canalisation pour eaux pluviales  
— canalisation pour eaux usées  
— fossé ouvert pour eaux pluviales



NIV. REF.01 = 248.24 (intersection axe rue et prolongation de la limite entre Lot 5 et 6)  
NIV. REF.02 = 248.13 (intersection axe rue et prolongation de la limite entre Lot 2 et 3)  
NIV. REF.03 = 247.82 (intersection axe rue et axe lot 8)



**BALLINPITT**  
ARCHITECTES URBANISTES

39, VAL SAINT ANDRÉ  
L-1128 LUXEMBOURG

T +352 45 31 011  
F +352 45 40 710

WWW.BALLINPITT.LU  
INFO@BALLINPITT.LU

INDICE	DATE	DESSIN	CONTRÔLE	MODIFICATION
T	20/02/2026	D.L.	E.P.	Révision du niveau de référence
S	10/04/2025	C.G.	G.B.	Mise à jour Stationnement, EVP, lot 7
R	25/03/2025	C.G.	G.B.	Maj stationnt, Lots 1 et 7 + canal
D	17/03/2025	C.G.	G.B.	Maj rayon de brassage + courbes T.P.
P	13/12/2024	N.S.	G.B.	Print client (adress)
O	03/12/2024	C.G.	G.B.	Mise à jour EVP-Trottoir
N	19/09/2024	C.G.	G.B.	Mise à jour surface scellée
M	09/08/2024	C.G.	G.B.	Maj surfaces à céder à la commune
L	30/04/2024	C.G.	E.C.	maj EVP à céder à la commune
K	29/02/2024	N.S.	E.C.	Murets + Supp. S.E 250
J	26/02/2024	N.S.	E.C.	Servitude écologique 10m
I	13/02/2024	N.S.	E.C.	Mise à jour
H	26/10/2023	Gr.B.	Gr.B.	Mise à jour
G	31/08/2023	C.G.	G.B.	Mise à jour canalisations
F	14/06/2023	Gr.B.	Gr.B.	Mise à jour
E	16/05/2023	C.G.	G.B.	Mise à jour
D	12/05/2023	Gr.B.	Gr.B.	Mise à jour
C	09/03/2023	C.G.	G.B.	Mise à jour
B	29/02/2023	Gr.B.	Gr.B.	Mise à jour
A	16/02/2023	C.G.	Gr.B.	Création du plan

Claude Konrath Promotions s.à.r.l.  
Rue des Prés, 71  
L 7333 STEINSEL  
MAÎTRE DE L'OUVRAGE

Rue Eugène Nickels  
L-7377 LORENTZWEILER  
ADRESSE DU CHANTIER

PAP Rue Eugène Nickels, Lorentzweiler

PROJET / BATIMENT

PHASE

PHASE

VUE EN PLAN + COUPES

DOCUMENT

ECHELLE 1:500, 1:250

NUMERO DE PLAN AI20\_PA\_PP1\_GE01

INDICE T

REFERENCES INFORMATIQUES: PLAN N° 166, PLAN N° 167, PLAN N° 168, PLAN N° 169, PLAN N° 170, PLAN N° 171, PLAN N° 172, PLAN N° 173, PLAN N° 174, PLAN N° 175, PLAN N° 176, PLAN N° 177, PLAN N° 178, PLAN N° 179, PLAN N° 180, PLAN N° 181, PLAN N° 182, PLAN N° 183, PLAN N° 184, PLAN N° 185, PLAN N° 186, PLAN N° 187, PLAN N° 188, PLAN N° 189, PLAN N° 190, PLAN N° 191, PLAN N° 192, PLAN N° 193, PLAN N° 194, PLAN N° 195, PLAN N° 196, PLAN N° 197, PLAN N° 198, PLAN N° 199, PLAN N° 200, PLAN N° 201, PLAN N° 202, PLAN N° 203, PLAN N° 204, PLAN N° 205, PLAN N° 206, PLAN N° 207, PLAN N° 208, PLAN N° 209, PLAN N° 210, PLAN N° 211, PLAN N° 212, PLAN N° 213, PLAN N° 214, PLAN N° 215, PLAN N° 216, PLAN N° 217, PLAN N° 218, PLAN N° 219, PLAN N° 220, PLAN N° 221, PLAN N° 222, PLAN N° 223, PLAN N° 224, PLAN N° 225, PLAN N° 226, PLAN N° 227, PLAN N° 228, PLAN N° 229, PLAN N° 230, PLAN N° 231, PLAN N° 232, PLAN N° 233, PLAN N° 234, PLAN N° 235, PLAN N° 236, PLAN N° 237, PLAN N° 238, PLAN N° 239, PLAN N° 240, PLAN N° 241, PLAN N° 242, PLAN N° 243, PLAN N° 244, PLAN N° 245, PLAN N° 246, PLAN N° 247, PLAN N° 248, PLAN N° 249, PLAN N° 250, PLAN N° 251, PLAN N° 252, PLAN N° 253, PLAN N° 254, PLAN N° 255, PLAN N° 256, PLAN N° 257, PLAN N° 258, PLAN N° 259, PLAN N° 260, PLAN N° 261, PLAN N° 262, PLAN N° 263, PLAN N° 264, PLAN N° 265, PLAN N° 266, PLAN N° 267, PLAN N° 268, PLAN N° 269, PLAN N° 270, PLAN N° 271, PLAN N° 272, PLAN N° 273, PLAN N° 274, PLAN N° 275, PLAN N° 276, PLAN N° 277, PLAN N° 278, PLAN N° 279, PLAN N° 280, PLAN N° 281, PLAN N° 282, PLAN N° 283, PLAN N° 284, PLAN N° 285, PLAN N° 286, PLAN N° 287, PLAN N° 288, PLAN N° 289, PLAN N° 290, PLAN N° 291, PLAN N° 292, PLAN N° 293, PLAN N° 294, PLAN N° 295, PLAN N° 296, PLAN N° 297, PLAN N° 298, PLAN N° 299, PLAN N° 300, PLAN N° 301, PLAN N° 302, PLAN N° 303, PLAN N° 304, PLAN N° 305, PLAN N° 306, PLAN N° 307, PLAN N° 308, PLAN N° 309, PLAN N° 310, PLAN N° 311, PLAN N° 312, PLAN N° 313, PLAN N° 314, PLAN N° 315, PLAN N° 316, PLAN N° 317, PLAN N° 318, PLAN N° 319, PLAN N° 320, PLAN N° 321, PLAN N° 322, PLAN N° 323, PLAN N° 324, PLAN N° 325, PLAN N° 326, PLAN N° 327, PLAN N° 328, PLAN N° 329, PLAN N° 330, PLAN N° 331, PLAN N° 332, PLAN N° 333, PLAN N° 334, PLAN N° 335, PLAN N° 336, PLAN N° 337, PLAN N° 338, PLAN N° 339, PLAN N° 340, PLAN N° 341, PLAN N° 342, PLAN N° 343, PLAN N° 344, PLAN N° 345, PLAN N° 346, PLAN N° 347, PLAN N° 348, PLAN N° 349, PLAN N° 350, PLAN N° 351, PLAN N° 352, PLAN N° 353, PLAN N° 354, PLAN N° 355, PLAN N° 356, PLAN N° 357, PLAN N° 358, PLAN N° 359, PLAN N° 360, PLAN N° 361, PLAN N° 362, PLAN N° 363, PLAN N° 364, PLAN N° 365, PLAN N° 366, PLAN N° 367, PLAN N° 368, PLAN N° 369, PLAN N° 370, PLAN N° 371, PLAN N° 372, PLAN N° 373, PLAN N° 374, PLAN N° 375, PLAN N° 376, PLAN N° 377, PLAN N° 378, PLAN N° 379, PLAN N° 380, PLAN N° 381, PLAN N° 382, PLAN N° 383, PLAN N° 384, PLAN N° 385, PLAN N° 386, PLAN N° 387, PLAN N° 388, PLAN N° 389, PLAN N° 390, PLAN N° 391, PLAN N° 392, PLAN N° 393, PLAN N° 394, PLAN N° 395, PLAN N° 396, PLAN N° 397, PLAN N° 398, PLAN N° 399, PLAN N° 400, PLAN N° 401, PLAN N° 402, PLAN N° 403, PLAN N° 404, PLAN N° 405, PLAN N° 406, PLAN N° 407, PLAN N° 408, PLAN N° 409, PLAN N° 410, PLAN N° 411, PLAN N° 412, PLAN N° 413, PLAN N° 414, PLAN N° 415, PLAN N° 416, PLAN N° 417, PLAN N° 418, PLAN N° 419, PLAN N° 420, PLAN N° 421, PLAN N° 422, PLAN N° 423, PLAN N° 424, PLAN N° 425, PLAN N° 426, PLAN N° 427, PLAN N° 428, PLAN N° 429, PLAN N° 430, PLAN N° 431, PLAN N° 432, PLAN N° 433, PLAN N° 434, PLAN N° 435, PLAN N° 436, PLAN N° 437, PLAN N° 438, PLAN N° 439, PLAN N° 440, PLAN N° 441, PLAN N° 442, PLAN N° 443, PLAN N° 444, PLAN N° 445, PLAN N° 446, PLAN N° 447, PLAN N° 448, PLAN N° 449, PLAN N° 450, PLAN N° 451, PLAN N° 452, PLAN N° 453, PLAN N° 454, PLAN N° 455, PLAN N° 456, PLAN N° 457, PLAN N° 458, PLAN N° 459, PLAN N° 460, PLAN N° 461, PLAN N° 462, PLAN N° 463, PLAN N° 464, PLAN N° 465, PLAN N° 466, PLAN N° 467, PLAN N° 468, PLAN N° 469, PLAN N° 470, PLAN N° 471, PLAN N° 472, PLAN N° 473, PLAN N° 474, PLAN N° 475, PLAN N° 476, PLAN N° 477, PLAN N° 478, PLAN N° 479, PLAN N° 480, PLAN N° 481, PLAN N° 482, PLAN N° 483, PLAN N° 484, PLAN N° 485, PLAN N° 486, PLAN N° 487, PLAN N° 488, PLAN N° 489, PLAN N° 490, PLAN N° 491, PLAN N° 492, PLAN N° 493, PLAN N° 494, PLAN N° 495, PLAN N° 496, PLAN N° 497, PLAN N° 498, PLAN N° 499, PLAN N° 500, PLAN N° 501, PLAN N° 502, PLAN N° 503, PLAN N° 504, PLAN N° 505, PLAN N° 506, PLAN N° 507, PLAN N° 508, PLAN N° 509, PLAN N° 510, PLAN N° 511, PLAN N° 512, PLAN N° 513, PLAN N° 514, PLAN N° 515, PLAN N° 516, PLAN N° 517, PLAN N° 518, PLAN N° 519, PLAN N° 520, PLAN N° 521, PLAN N° 522, PLAN N° 523, PLAN N° 524, PLAN N° 525, PLAN N° 526, PLAN N° 527, PLAN N° 528, PLAN N° 529, PLAN N° 530, PLAN N° 531, PLAN N° 532, PLAN N° 533, PLAN N° 534, PLAN N° 535, PLAN N° 536, PLAN N° 537, PLAN N° 538, PLAN N° 539, PLAN N° 540, PLAN N° 541, PLAN N° 542, PLAN N° 543, PLAN N° 544, PLAN N° 545, PLAN N° 546, PLAN N° 547, PLAN N° 548, PLAN N° 549, PLAN N° 550, PLAN N° 551, PLAN N° 552, PLAN N° 553, PLAN N° 554, PLAN N° 555, PLAN N° 556, PLAN N° 557, PLAN N° 558, PLAN N° 559, PLAN N° 560, PLAN N° 561, PLAN N° 562, PLAN N° 563, PLAN N° 564, PLAN N° 565, PLAN N° 566, PLAN N° 567, PLAN N° 568, PLAN N° 569, PLAN N° 570, PLAN N° 571, PLAN N° 572, PLAN N° 573, PLAN N° 574, PLAN N° 575, PLAN N° 576, PLAN N° 577, PLAN N° 578, PLAN N° 579, PLAN N° 580, PLAN N° 581, PLAN N° 582, PLAN N° 583, PLAN N° 584, PLAN N° 585, PLAN N° 586, PLAN N° 587, PLAN N° 588, PLAN N° 589, PLAN N° 590, PLAN N° 591, PLAN N° 592, PLAN N° 593, PLAN N° 594, PLAN N° 595, PLAN N° 596, PLAN N° 597, PLAN N° 598, PLAN N° 599, PLAN N° 600, PLAN N° 601, PLAN N° 602, PLAN N° 603, PLAN N° 604, PLAN N° 605, PLAN N° 606, PLAN N° 607, PLAN N° 608, PLAN N° 609, PLAN N° 610, PLAN N° 611, PLAN N° 612, PLAN N° 613, PLAN N° 614, PLAN N° 615, PLAN N° 616, PLAN N° 617, PLAN N° 618, PLAN N° 619, PLAN N° 620, PLAN N° 621, PLAN N° 622, PLAN N° 623, PLAN N° 624, PLAN N° 625, PLAN N° 626, PLAN N° 627, PLAN N° 628, PLAN N° 629, PLAN N° 630, PLAN N° 631, PLAN N° 632, PLAN N° 633, PLAN N° 634, PLAN N° 635, PLAN N° 636, PLAN N° 637, PLAN N° 638, PLAN N° 639, PLAN N° 640, PLAN N° 641, PLAN N° 642, PLAN N° 643, PLAN N° 644, PLAN N° 645, PLAN N° 646, PLAN N° 647, PLAN N° 648, PLAN N° 649, PLAN N° 650, PLAN N° 651, PLAN N° 652, PLAN N° 653, PLAN N° 654, PLAN N° 655, PLAN N° 656, PLAN N° 657, PLAN N° 658, PLAN N° 659, PLAN N° 660, PLAN N° 661, PLAN N° 662, PLAN N° 663, PLAN N° 664, PLAN N° 665, PLAN N° 666, PLAN N° 667, PLAN N° 668, PLAN N° 669, PLAN N° 670, PLAN N° 671, PLAN N° 672, PLAN N° 673, PLAN N° 674, PLAN N° 675, PLAN N° 676, PLAN N° 677, PLAN N° 678, PLAN N° 679, PLAN N° 680, PLAN N° 681, PLAN N° 682, PLAN N° 683, PLAN N° 684, PLAN N° 685, PLAN N° 686, PLAN N° 687, PLAN N° 688, PLAN N° 689, PLAN N° 690, PLAN N° 691, PLAN N° 692, PLAN N° 693, PLAN N° 694, PLAN N° 695, PLAN N° 696, PLAN N° 697, PLAN N° 698, PLAN N° 699, PLAN N° 700, PLAN N° 701, PLAN N° 702, PLAN N° 703, PLAN N° 704, PLAN N° 705, PLAN N° 706, PLAN N° 707, PLAN N° 708, PLAN N° 709, PLAN N° 710, PLAN N° 711, PLAN N° 712, PLAN N° 713, PLAN N° 714, PLAN N° 715, PLAN N° 716, PLAN N° 717, PLAN N° 718, PLAN N° 719, PLAN N° 720, PLAN N° 721, PLAN N° 722, PLAN N° 723, PLAN N° 724, PLAN N° 725, PLAN N° 726, PLAN N° 727, PLAN N° 728, PLAN N° 729, PLAN N° 730, PLAN N° 731, PLAN N° 732, PLAN N° 733, PLAN N° 734, PLAN N° 735, PLAN N° 736, PLAN N° 737, PLAN N° 738, PLAN N° 739, PLAN N° 740, PLAN N° 741, PLAN N° 742, PLAN N° 743, PLAN N° 744, PLAN N° 745, PLAN N° 746, PLAN N° 747, PLAN N° 748, PLAN N° 749, PLAN N° 750, PLAN N° 751, PLAN N° 752, PLAN N° 753, PLAN N° 754, PLAN N° 755, PLAN N° 756, PLAN N° 757, PLAN N° 758, PLAN N° 759, PLAN N° 760, PLAN N° 761, PLAN N° 762, PLAN N° 763, PLAN N° 764, PLAN N° 765, PLAN N° 766, PLAN N° 767, PLAN N° 768, PLAN N° 769, PLAN N° 770, PLAN N° 771, PLAN N° 772, PLAN N° 773, PLAN N° 774, PLAN N° 775, PLAN N° 776, PLAN N° 777, PLAN N° 778, PLAN N° 779, PLAN N° 780, PLAN N° 781, PLAN N° 782, PLAN N° 783, PLAN N° 784, PLAN N° 785, PLAN N° 786, PLAN N° 787, PLAN N° 788, PLAN N° 789, PLAN N° 790, PLAN N° 791, PLAN N° 792, PLAN N° 793, PLAN N° 794, PLAN N° 795, PLAN N° 796, PLAN N° 797, PLAN N° 798, PLAN N° 799, PLAN N° 800, PLAN N° 801, PLAN N° 802, PLAN N° 803, PLAN N° 804, PLAN N° 805, PLAN N° 806, PLAN N° 807, PLAN N° 808, PLAN N° 809, PLAN N° 810, PLAN N° 811, PLAN N° 812, PLAN N° 813, PLAN N° 814, PLAN N° 815, PLAN N° 816, PLAN N° 817, PLAN N° 818, PLAN N° 819, PLAN N° 820, PLAN N° 821, PLAN N° 822, PLAN N° 823, PLAN N° 824, PLAN N° 825, PLAN N° 826, PLAN N° 827, PLAN N° 828, PLAN N° 829, PLAN N° 830, PLAN N° 831, PLAN N° 832, PLAN N° 833, PLAN N° 834, PLAN N° 835, PLAN N° 836, PLAN N° 837, PLAN N° 838, PLAN N° 839, PLAN N° 840, PLAN N° 841, PLAN N° 842, PLAN N° 843, PLAN N° 844, PLAN N° 845, PLAN N° 846, PLAN N° 847, PLAN N° 848, PLAN N° 849, PLAN N° 850, PLAN N° 851, PLAN N° 852, PLAN N° 853, PLAN N° 854, PLAN N° 855, PLAN N° 856, PLAN N° 857, PLAN N° 858, PLAN N° 859, PLAN N° 860, PLAN N° 861, PLAN N° 862, PLAN N° 863, PLAN N° 864, PLAN N° 865, PLAN N° 866, PLAN N° 867, PLAN N° 868, PLAN N° 869, PLAN N° 870, PLAN N° 871, PLAN N° 872, PLAN N° 873, PLAN N° 874, PLAN N° 875, PLAN N° 876, PLAN N° 877, PLAN N° 878, PLAN N° 879, PLAN N° 880, PLAN N° 881, PLAN N° 882, PLAN N° 883, PLAN N° 884, PLAN N° 885, PLAN N° 886, PLAN N° 887, PLAN N° 888, PLAN N° 889, PLAN N° 890, PLAN N° 891, PLAN N° 892, PLAN N° 893, PLAN N° 894, PLAN N° 895, PLAN N° 896, PLAN N° 897, PLAN N° 898, PLAN N° 899, PLAN N° 900, PLAN N° 901, PLAN N° 902, PLAN N° 903, PLAN N° 904, PLAN N° 905, PLAN N° 906, PLAN N° 907, PLAN N° 908, PLAN N° 909, PLAN N° 910, PLAN N° 911, PLAN N° 912, PLAN N° 913, PLAN N° 914, PLAN N° 915, PLAN N° 916, PLAN N° 917, PLAN N° 918, PLAN N° 919, PLAN N° 920, PLAN N° 921, PLAN N° 922, PLAN N° 923, PLAN N° 924, PLAN N° 925, PLAN N° 926, PLAN N° 927, PLAN N° 928, PLAN N° 929, PLAN N° 930, PLAN N° 931, PLAN N° 932, PLAN N° 933, PLAN N° 934, PLAN N° 935, PLAN N° 936, PLAN N° 937, PLAN N° 938, PLAN N° 939, PLAN N° 940, PLAN N° 941, PLAN N° 942, PLAN N° 943, PLAN N° 944, PLAN N° 945, PLAN N° 946, PLAN N° 947, PLAN N° 948, PLAN N° 949, PLAN N° 950, PLAN N° 951, PLAN N° 952, PLAN N° 953, PLAN N° 954, PLAN N° 955, PLAN N° 956, PLAN N° 957, PLAN N° 958, PLAN N° 959, PLAN N° 960, PLAN N° 961, PLAN N° 962, PLAN N° 963, PLAN N° 964, PLAN N° 965, PLAN N° 966, PLAN N° 967, PLAN N° 968, PLAN N° 969, PLAN N° 970, PLAN N° 971, PLAN N° 972, PLAN N° 973, PLAN N° 974, PLAN N° 975, PLAN N° 976, PLAN N° 977, PLAN N° 978, PLAN N° 979, PLAN N° 980, PLAN N° 981, PLAN N° 982, PLAN N° 983, PLAN N° 984, PLAN N° 985, PLAN N° 986, PLAN N° 987, PLAN N° 988, PLAN N° 989, PLAN N° 990, PLAN N° 991, PLAN N° 992, PLAN N° 993, PLAN N° 994, PLAN N° 995, PLAN N° 996, PLAN N° 997, PLAN N° 998, PLAN N° 999, PLAN N° 1000, PLAN N° 1001, PLAN N° 1002, PLAN N° 1003, PLAN N° 1004, PLAN N° 1005, PLAN N° 1006, PLAN N° 1007, PLAN N° 1008, PLAN N° 1009, PLAN N° 1010, PLAN N° 1011, PLAN N° 1012, PLAN N° 1013, PLAN N° 1014, PLAN N° 1015, PLAN N° 1016, PLAN N° 1017, PLAN N° 1018, PLAN N° 1019, PLAN N° 1020, PLAN N° 1021, PLAN N° 1022, PLAN N° 1023, PLAN N° 1024, PLAN N° 1025, PLAN N° 1026, PLAN N° 1027, PLAN N° 1028, PLAN N° 1029, PLAN N° 1030, PLAN N° 1031, PLAN N° 1032, PLAN N° 1033, PLAN N° 1034, PLAN N° 1035, PLAN N° 1036, PLAN N° 1037, PLAN N° 1038, PLAN N° 1039, PLAN N° 1040, PLAN N° 1041, PLAN N° 1042, PLAN N° 1043, PLAN N° 1044, PLAN N° 1045, PLAN N° 1046, PLAN N° 1047, PLAN N° 1048, PLAN N° 1049, PLAN N° 1050, PLAN N° 1051, PLAN N° 1052, PLAN N° 1053, PLAN N° 1054, PLAN N° 1055, PLAN N° 1056, PLAN N° 1057, PLAN N° 1058, PLAN